




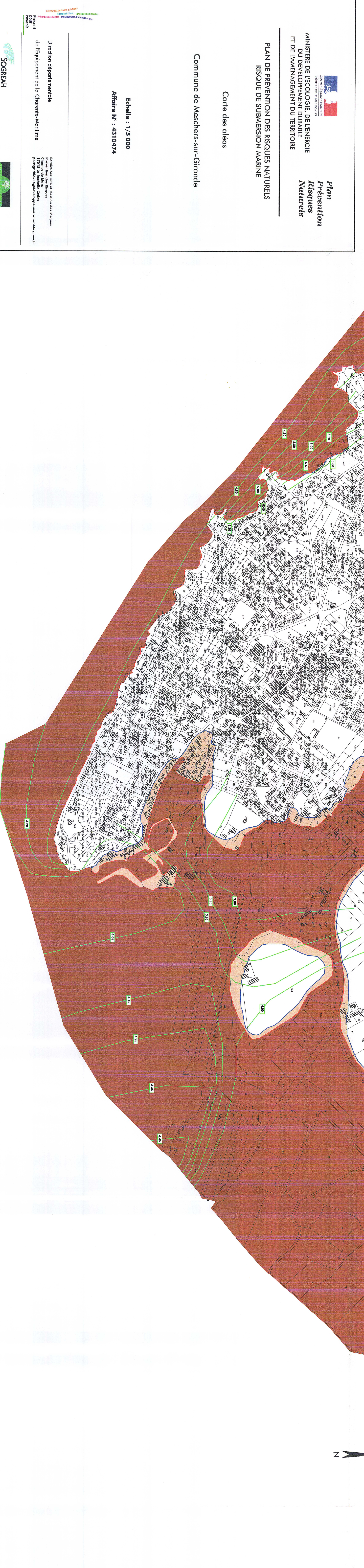



LEGENDE

-  : Limite inondable par l'envahissement de référence
-  : Limite des hauteurs d'eau de plus de 0,5 m pour l'envahissement de référence.
-  : Zone de hauteur d'eau comprises entre 0 et 0,5 m pour l'envahissement de référence.
-  : Zone de hauteur d'eau supérieure à 0,5 m pour l'envahissement de référence.
-  : Isocote et cote de référence pour l'envahissement de référence




Plan
Prévention
Risques
Naturels
MINISTRE DE L'ÉCOLOGIE, DE L'ÉNERGIE
DU DÉVELOPPEMENT DURABLE
ET DE L'AMÉNAGEMENT DU TERRITOIRE
PLAN DE PRÉVENTION DES RISQUES NATURELS
RISQUE DE SUBMERSION MARINE

Commune de Maschers-sur-Gironde
Carte des oléas

Echelle : 1/5 000
 Affaire N° : 4310474